



Amt für Digitalisierung, Breitband und Vermessung  
Freyung

Grafenauer Straße 17  
94078 Freyung

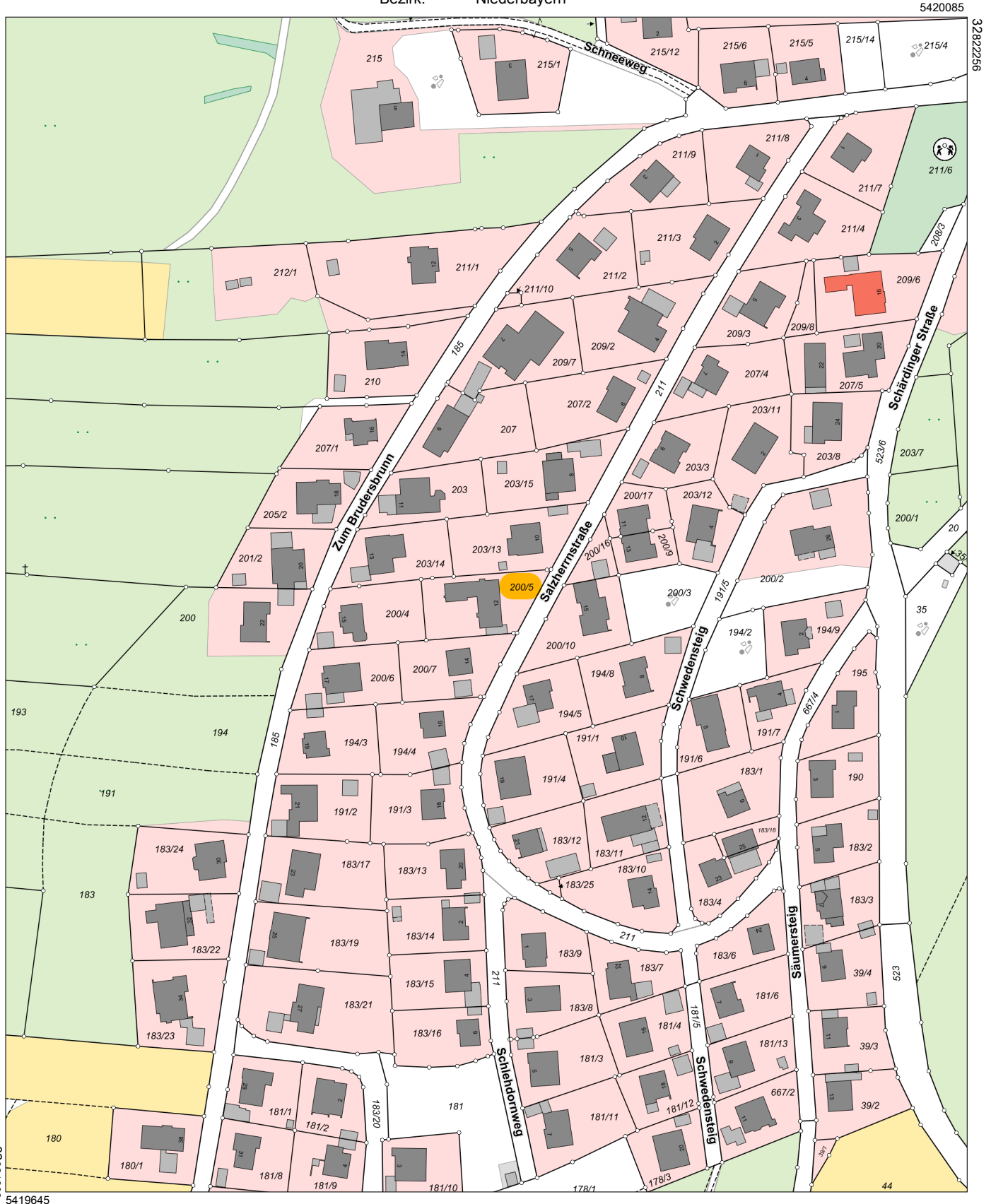
# Auszug aus dem Liegenschaftskataster

Flurkarte 1 : 2000

Erstellt am 08.11.2023

Flurstück: 200/5  
Gemarkung: Schlag

Gemeinde: Stadt Grafenau  
Landkreis: Freyung-Grafenau  
Bezirk: Niederbayern



Maßstab 1:2000 0 10 30 60 Meter

Vervielfältigung nur in analoger Form für den eigenen Gebrauch.  
Zur Maßentnahme nur bedingt geeignet.


# Legende zur Flurkarte








## Flurstück

	Flurstücksgrenze
<b>3285</b>	Flurstücksnummer
	Zusammengehörende Flurstücksteile
	Nicht festgestellte Flurstücksgrenze
	Abgemarkter Grenzpunkt
	Grenzpunkt ohne Abmarkung
	Grenzpunkt, Abmarkung nach Quellenlage nicht zu spezifizieren

## Gesetzliche Festlegung

	Bodenordnungsverfahren
---	------------------------

## Gebäude

	Wohngebäude
	Gebäude für Wirtschaft oder Gewerbe
	Umspannstation
	Gebäude für öffentliche Zwecke
	Gebäude mit Hausnummer
HsNr. 20	Lagebezeichnung mit Hausnummer; Gebäude im Kataster noch nicht erfasst, bzw. noch nicht gebaut

## Geodätische Grundlage





Amtliches Lagereferenzsystem ist das weltweite **Universale Transversale Mercator-System – UTM**

Bezugssystem ist ETRS89; Bezugsellipsoid: GRS80 mit 6° - Meridianstreifen; Bayern liegt in den Zonen 32 und 33;







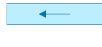









32689699,83 (E) Rechtswert in Metern mit führender Zonenangabe

5338331,78 (N) Hochwert in Metern (Abstand vom Äquator)

## Gebietsgrenze

	Grenze der Gemarkung
	Grenze der Gemeinde
	Grenze des Landkreises
	Grenze der kreisfreien Stadt

## Tatsächliche Nutzung

	Wohnbaufläche, Fläche gemischter Nutzung Fläche besonderer funktionaler Prägung		Landwirtschaft Grünland
	Industrie- und Gewerbefläche		Straßenverkehr, Weg, Bahnverkehr, Schiffsverkehr, Platz
	Sport-, Freizeit- und Erholungsfläche Friedhof		Gehölz
	Landwirtschaft Ackerland		Fließgewässer
	Straßenverkehr, Weg, Bahnverkehr, Schiffsverkehr, Platz		Stehendes Gewässer
	Wald		Hafenbecken
	Fließgewässer		Moor
	Unkultivierte Fläche		Wildpark
	Sumpf		Parkplatz
	Spielplatz / Bolzplatz		Park
	Flugverkehr / Segelfluggelände		
	Campingplatz		

## Hinweis

Unsere ausführliche Legende finden Sie unter

<https://www.geodaten.bayern.de/flurkarte/legende.pdf>

oder schnell und einfach mit unserem QR-Code.



Ein Service der Bayerischen Vermessungsverwaltung.