

Liegenschaftskarte

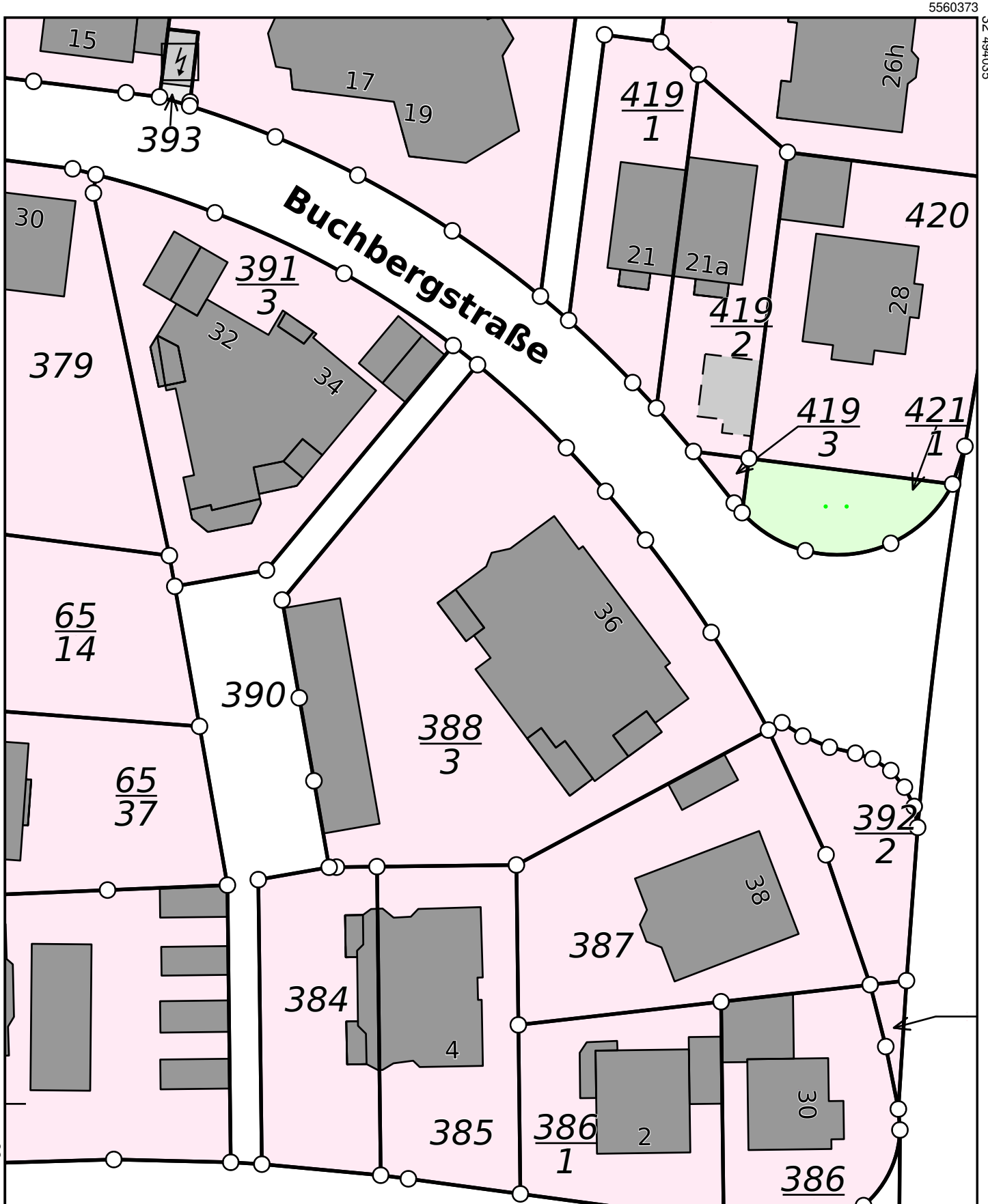
Erstellt: 09.04.2024

Maßstab: 1:500



Flurstück: 388/3
Flur: 18
Gemarkung: Roßdorf

Gemeinde: Bruchköbel
Kreis: Main-Kinzig-Kreis
Bundesland: Hessen



5560373

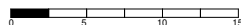
32 494035

Quelle: GeoBasis-DE / HE 2021

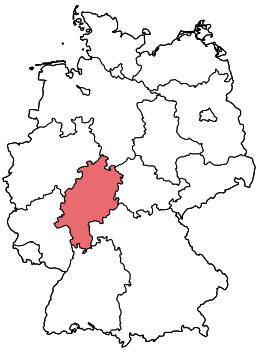
32 493941

5560258

Maßstab: 1:500



Meter



Legende zur Liegenschaftskarte

Flurstück: 388/3
 Flur: 18
 Gemarkung: Roßdorf

Gemeinde: Bruchköbel
 Kreis: Main-Kinzig-Kreis
 Bundesland: Hessen

	Flurstück mit Flurstücksnummer und Flurstückgrenze		Gebäude mit Hausnummer
	strittige Flurstückgrenze		Siedlungsfläche
	zusammengehörende Flurstücksteile		Landwirtschaft
	abgemarkter Grenzpunkt		Industrie- und Gewerbefläche
	Grenzpunkt ohne Abmarkung		Sport-, Freizeit- und Erholungsfläche, Friedhof
	Grenzpunkt, Abmarkung nach Quellenlage nicht zu spezifizieren		Straßenverkehr, Weg, Platz, Bahnverkehr, Schiffsverkehr
	Landesgrenze (Bundesland)		Gartenland, Grünland, Gewässer- oder Verkehrsbeleitfläche
	Kreisgrenze, Grenze Kreisfreier Stadt		Fließgewässer
	Grenze der Verwaltungsgemeinschaft		Stehendes Gewässer, Hafenbecken, Meer
	Gemeindegrenze		Nadelwald
	Gemarkungsgrenze		Laubwald
	Flurgrenze		Mischwald
	Wohngebäude		Gehölz, Windschutz
	Gebäude für Wirtschaft oder Gewerbe		Bundesautobahn, Bundesstraße (hier Bundesstr. 34)
	Gebäude für öffentliche Zwecke		Landes- oder Staatsstraße (hier Landesstr. 56)