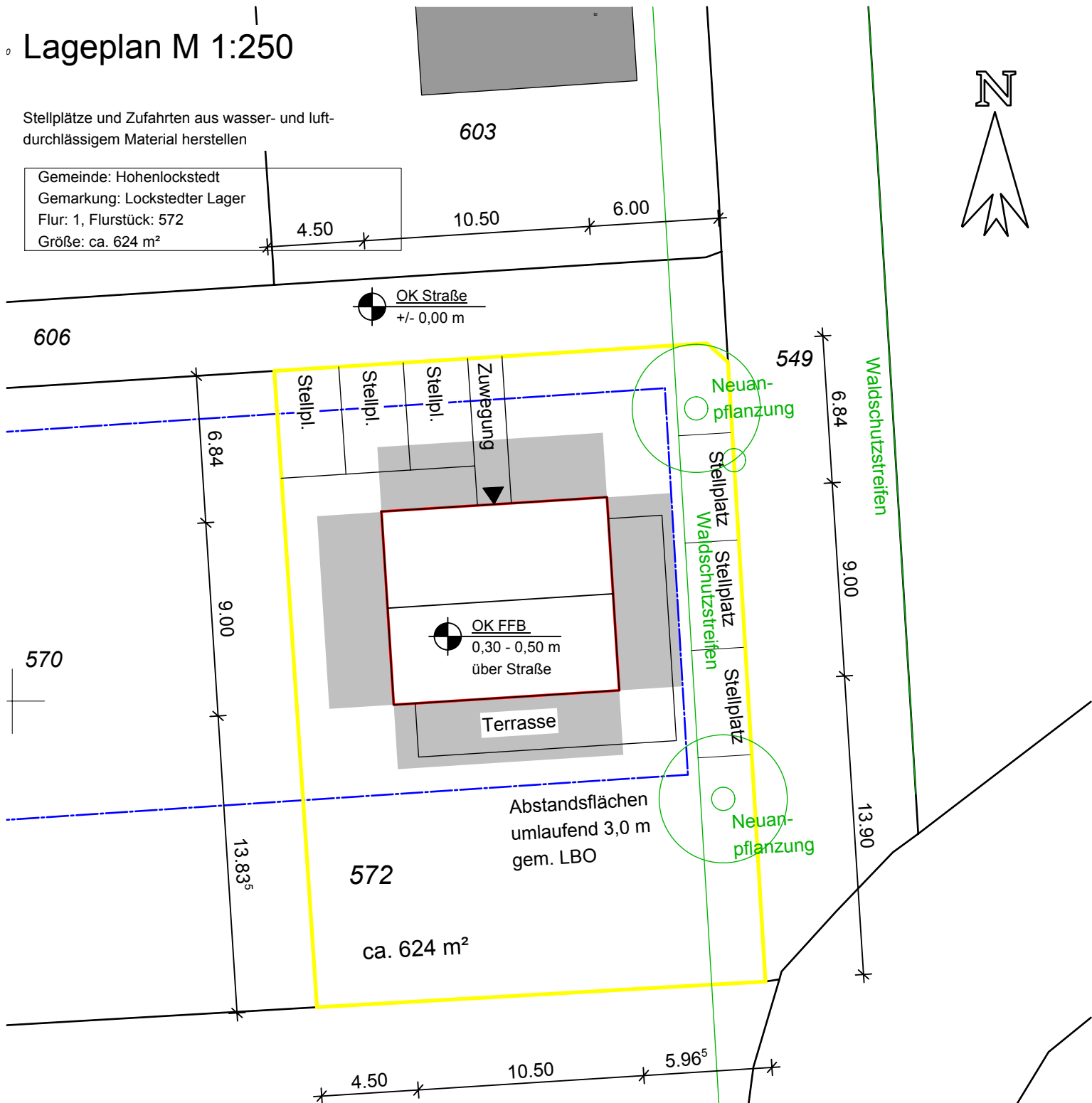
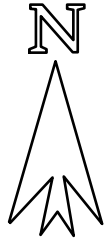


Lageplan M 1:250

Stellplätze und Zufahrten aus wasser- und luft-durchlässigem Material herstellen

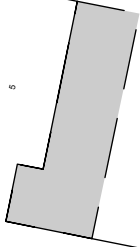
Gemeinde: Hohenlockstedt
 Gemarkung: Lockstedter Lager
 Flur: 1, Flurstück: 572
 Größe: ca. 624 m²



Bebauungsplan Nr. 12

| | |
|---------|----------|
| WA | o |
| II | FH 12,50 |
| GRZ 0,4 | GFZ 0,8 |

- max. Firsthöhe 12,50 m ü. OK Straße
- die Einfriedungen erhalten eine Höhe von max. 1,50 m ü. OK Gelände
- das auf dem Grundstück anfallende Regenwasser ist durch geeignete Versickerungseinrichtungen vor Ort zu versickern
- der Waldschutzstreifen ist von Bebauungen freizuhalten



| | | |
|--|--|--------------------|
| DIRK KAGE Bauunternehmen | Kieler Straße 33b, 25551 Hohenlockstedt Tel: 04826 / 376 58-0 Email: info@kagebau.de Fax: 04826 / 376 58-80 Internet: www.kagebau.de | |
| | Projekt: Neubau eines Einfamilienhauses ohne Keller Bauort: Darguner Straße, 25551 Hohenlockstedt Bauherr: Kagebau GmbH & Co.KG Kieler Straße 33b, 25551 Hohenlockstedt | |
| gez.: PD-LK | Datum: 06.08.2015 | Maßstab: M = 1:250 |